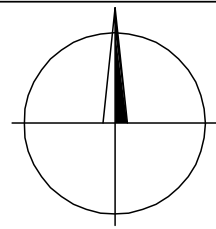


POLNÍ CESTA C2 V KATASTRÁLNÍM ÚZEMÍ OSOBLAHA
SO 801 - VÝSADBA ZELENĚ
SITUACE Č.1 M 1:1000



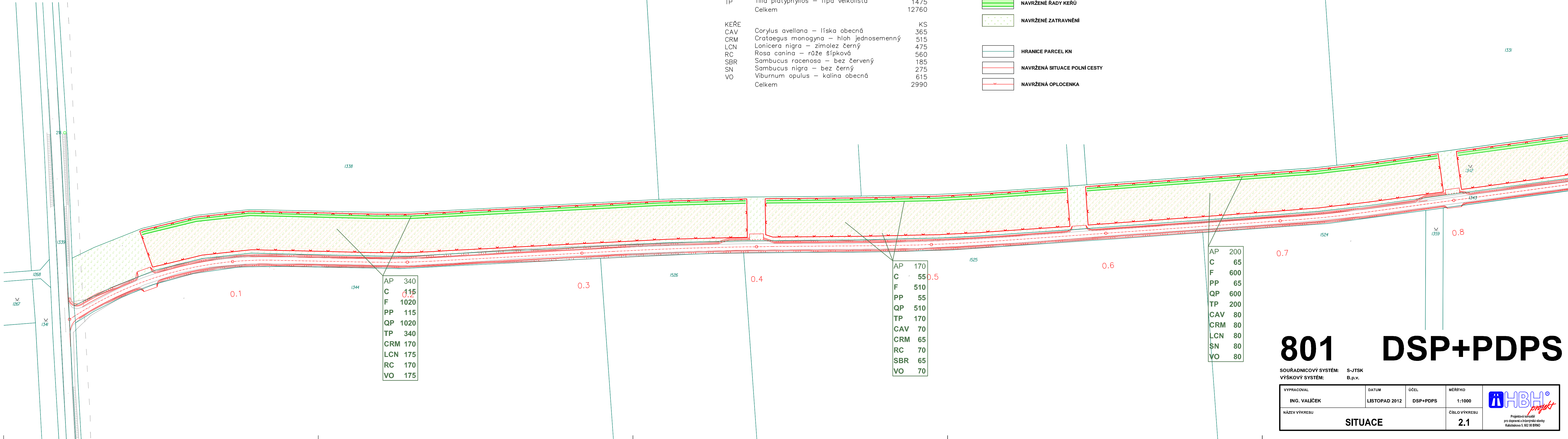
SEZNAM NAVRŽENÝCH DRUHŮ DŘEVIN

LESNICKÉ SAZENICE	KS
AP Acer pseudoplatanus – javor klen	1475
CB Carpinus betulus – habr obecný	490
F Fraxinus excelsior – jasan ztepilý	4415
PP Prunus padus – střemcha obecná	490
QP Quercus petraea – dub zimní	4415
TP Tilia platyphyllos – lípa velkolistá	1475
Celkem	12760

KEŘE	KS
CAV Corylus avellana – líska obecná	365
CRM Crataegus monogyna – hloh jednosemenný	515
LCN Lonicera nigra – zimolez černý	475
RC Rosa canina – růže šípková	560
SBR Sambucus racenosa – bez červený	185
SN Sambucus nigra – bez černý	275
VO Viburnum opulus – kalina obecná	615
Celkem	2990

LEGENDA:

	LESNICKÉ VÝSADBY
	NAVRŽENÉ ŘADY KEŘŮ
	NAVRŽENÉ ZATRAVNĚNÍ
	HRANICE PARCEL KN
	NAVRŽENÁ SITUACE POLNÍ CESTY
	NAVRŽENÁ OPLOCENKA




AP	340
C	115
F	1020
PP	115
QP	1020
TP	340
CRM	170
LCN	175
RC	170
VO	175

AP	170
C	55
F	510
PP	55
QP	510
TP	170
CAV	70
CRM	65
RC	70
SBR	65
VO	70

AP	200
C	65
F	600
PP	65
QP	600
TP	200
CAV	80
CRM	80
LCN	80
SN	80
VO	80

801 DSP+PDPS

SOUŘADNICOVÝ SYSTÉM: S-JTSK				
VÝŠKOVÝ SYSTÉM: B. p.v.				
VYPRACOVAL ING. VALÍČEK	DATUM LISTOPAD 2012	ÚČEL DSP+PDPS	MĚŘÍTKO 1:1000	 Projektová kancelář pro dopravní a inženýrské stavby Kahlešnickova 5, 602 00 BRNO
NÁZEV VÝKRESU SITUACE			ČÍSLO VÝKRESU 2.1	